



MIEJSCOWY PLAN ZAGOSPODAROWANIA PRZESTRZENNEGO

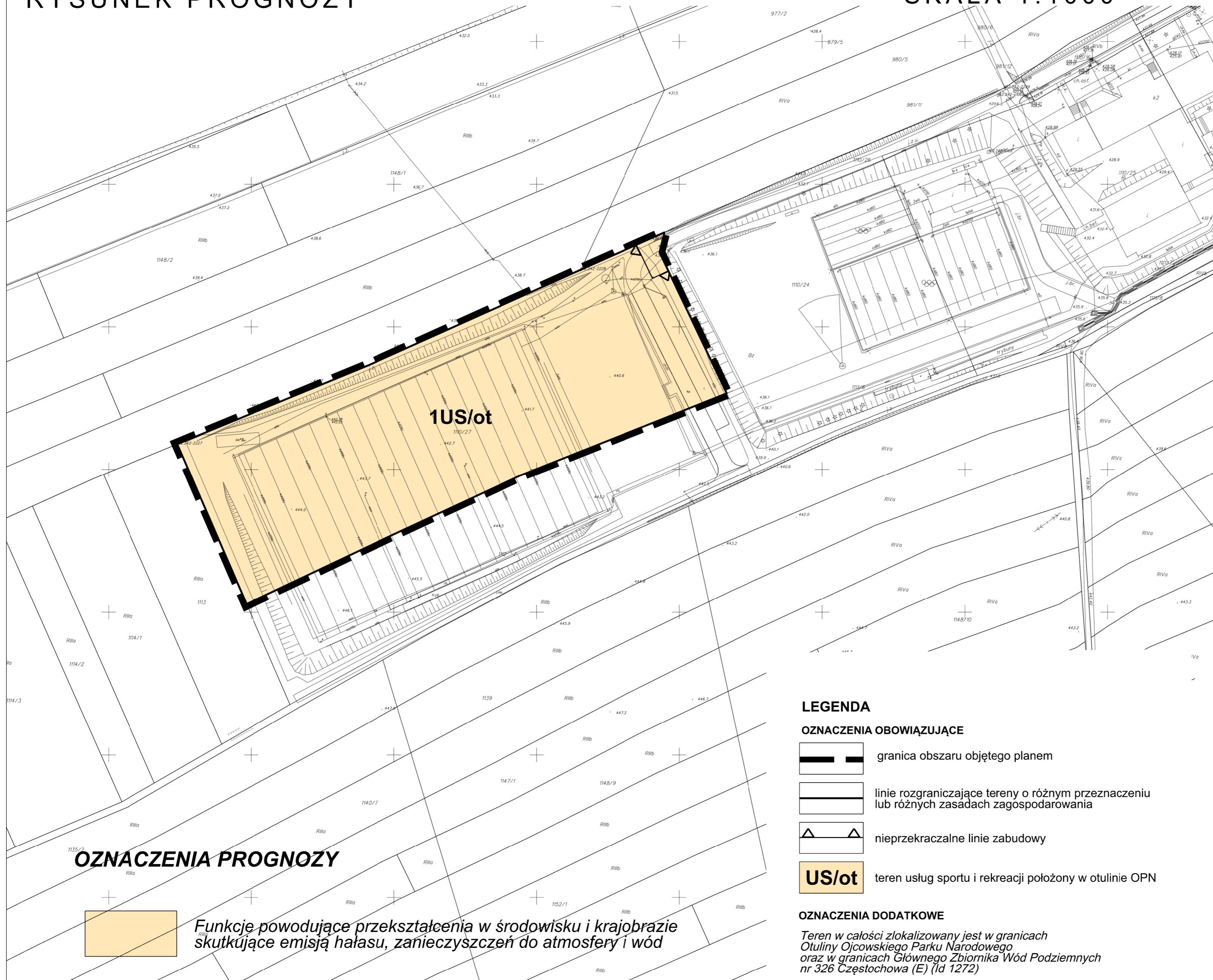
dla terenu położonego w zachodniej części obrębu Sułoszowa I

WYRYS ZE STUDIUM UWARUNKOWAŃ I KIERUNKÓW ZAGOSPODAROWANIA PRZESTRZENNEGO GMINY SUŁOSZOWA



RYSunEK PROGNOZY

SKALA 1:1000



Legenda do zmiany studium uchwałonej uchwałą Nr XXXIX/314/2014 Rady Gminy Sułoszowa z dnia 30 października 2014 r.

- LEGENDA DO ZMIANY STUDIUM**
- GRANICA OBSZARU OBJĘTEGO ZMIANĄ STUDIUM
 - GRANICE SOLECTW
 - OBSZARY WYZNACZONE W UCHWALE O PRZYSTĄPIENIU DO ZMIANY STUDIUM
 - OBSZARY ZABUDOWY MIESZKANIOWEJ I ZAGRODOWEJ ISTNIEJĄCE / PROJEKTOWANE
 - OBSZARY USŁUG PUBLICZNYCH ISTNIEJĄCE / PROJEKTOWANE
 - OBSZARY USŁUG KOMERCYJNYCH ISTNIEJĄCE / PROJEKTOWANE
 - OBSZARY USŁUG SPORTU I REKREACJI
 - OBSZARY USŁUG, PRODUKCJI, SKŁADÓW I MAGAZYNÓW ISTNIEJĄCE / PROJEKTOWANE
 - OBSZARY INFRASTRUKTURY TECHNICZNEJ KANALIZACyjNYCH I SZCZEGÓLNYCH
 - OBSZARY INFRASTRUKTURY TECHNICZNEJ WODOCIĄGI
 - OBSZARY ROLNICZE
 - OBZAR ZIELENI URZĄDZONEJ
 - OBZAR LASÓW
 - WODY ŚRODLADOWE POWIERZCHNIOWE
 - ZASIEG WÓD POWODZIOWYCH WSKAZANY W OBOWIĄZUJĄCYCH MPZP
 - GRANICA ZASIEGU GZWP nr 326
 - OBZAR GLEB CHRONIONYCH
- ŚRODOWISKO KULTUROWE**
- OBIEKTY ZABYTKOWE WPISANE DO GMINNEJ EVIDENCJI ZABYTKÓW
 - STANOWISKA ARCHEOLOGICZNE KAT. I
 - STANOWISKA ARCHEOLOGICZNE KAT. II
- DROGI**
- DROGI GŁÓWNE
 - DROGI ZBIORCZE
 - DROGI LOKALNE
 - DROGI DOJAZDOWE
- WAŻNIEJSZE SZLAKI TURYSTYCZNE I PUNKTY WIDOKOWE**
- SZLAK CZERWONY
 - SZLAK ZIELONY
 - SZLAK ŻÓŁTY
- ŚRODOWISKO PRZYRODNICZE**
- OTULINA DŁUBIAŃSKIEGO PARKU KRAJOBRAZOWEGO
 - OTULINA PARKU KRAJOBRAZOWEGO ORLICH GNIAZD
 - OTULINA PARKU KRAJOBRAZOWEGO DOLINKI KRAKOWSKIE
 - MAJWAŻNIEJSZE TRASY MIGRACJI I MIEJSCA ZEROWSKOWE
 - KORYTARZE EKOLOGICZNE
- INFRASTRUKTURA TECHNICZNA**
- ISTNIEJĄCE I PROJEKTOWANE STACJE TRANSFORMATOROWE
 - LINE ENERGETYCZNE ŚREDNIEGO NAPIĘCIA
 - ŁUCZCA WODY

Legenda do zmiany studium uchwałonej uchwałą Rady Gminy Sułoszowa z dnia 14 lutego 2017 r.

- Legenda**
- granica obszaru objętego zmianą studium
 - granice sołectw
- Przeznaczenie terenów**
- obszary zabudowy mieszkaniowej jednorodzinnej lub zagrodowej
 - obszary usług
 - obszary usług w Ojcowskim Parku Narodowym
 - obszary usług turystyki i rekreacji
 - obszary usług sportu i rekreacji
 - obszary rolnicze
 - obszary rolnicze w Ojcowskim Parku Narodowym
 - obszary rolnicze z możliwością zalesienia
 - obszary rolnicze z możliwością zalesienia w Ojcowskim Parku Narodowym
 - zmentarze
 - obszary lasów
 - obszary lasów w granicy Ojcowskiego Parku Narodowego
 - wody powierzchniowe i podziemne
 - obszary infrastruktury technicznej
 - obszary parkingów
 - cieki wodne
 - obszary potencjalnego występowania zagrożenia powodziowego
 - gleby chronione klas III
- Uwarunkowania kulturowe**
- obiekty zabytkowe wpisane do rejestru zabytków
 - obiekty dawnych młynów
 - obiekty zabytkowe wpisane do ewidencji zabytków
 - stanowiska archeologiczne kat. I
 - stanowiska archeologiczne kat. II
- Drogi**
- droga publiczna klasy głównej
 - droga publiczna klasy zbiorczej
 - droga publiczna klasy dojazdowej
- Ważniejsze szlaki turystyczne**
- czerny
 - żółty
 - punkty widokowe
- Środowisko przyrodnicze**
- granica Ojcowskiego Parku Narodowego
 - otulina Ojcowskiego Parku Narodowego
 - obszar Natura 2000 "Dolina Prądnika"
 - korytarze ekologiczne
 - pomniki przyrody
- Infrastruktura techniczna**
- stacje transformatorowe
 - linie energetyczne średniego napięcia
 - strefy ochrony bezpośredniej ujęć wody

LEGENDA

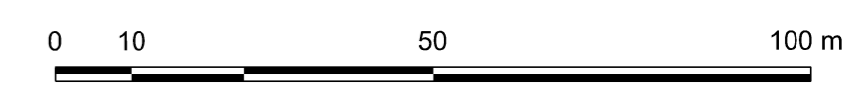
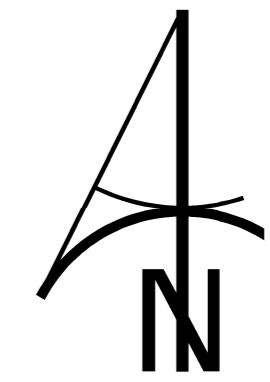
- OZNACZENIA OBOWIĄZUJĄCE**
- granicę obszaru objętego planem
 - linie rozgraniczające tereny o różnym przeznaczeniu lub różnych zasadach zagospodarowania
 - nieprzekraczalne linie zabudowy
 - US/ot** teren usług sportu i rekreacji położony w otulinie OPN

OZNACZENIA DODATKOWE

Teren w całości zlokalizowany jest w granicach Otuliny Ojcowskiego Parku Narodowego oraz w granicach Głównego Zbiornika Wód Podziemnych nr 326 Częstochowa (E) (Id 1272)

OZNACZENIA PROGNOZY

Funkcje powodujące przekształcenia w środowisku i krajobrazie skutkujące emisją hałasu, zanieczyszczeń do atmosfery i wód



Załącznik nr 1 do Uchwały nr Rady Gminy Sułoszowa z dnia	Przewodniczący Rady Gminy Sułoszowa
	Miejscowy plan zagospodarowania przestrzennego dla terenu położonego w zachodniej części obrębu Sułoszowa I
skala rysunku 1:1000	