



# MIEJSCOWY PLAN ZAGOSPODAROWANIA PRZESTRZENNEGO

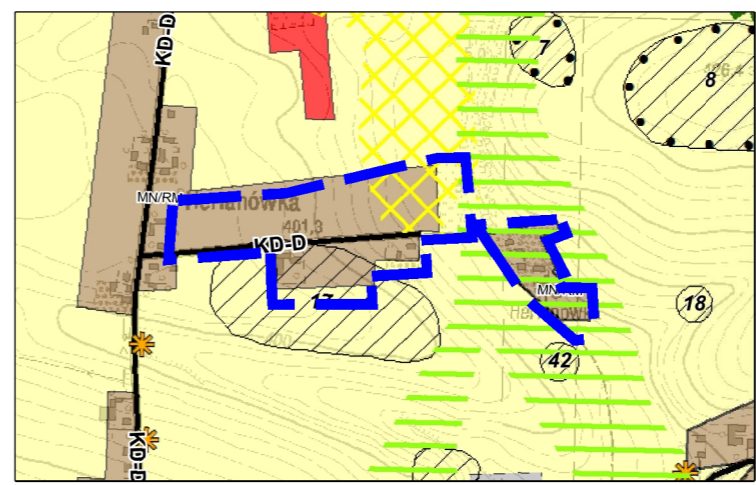
## dla terenów położonych w sołectwie Wielmoża przy ul. Doliny Zachwytu

### RYSUNEK PLANU

### SKALA 1:1000

## PROGNOZA ODDZIAŁYWANIA NA ŚRODOWISKO

WYRYS ZE STUDIUM UWARUNKOWAN I KIERUNKÓW ZAGOSPODAROWANIA PRZESTRZENNEGO GMINY SUŁISZOWA



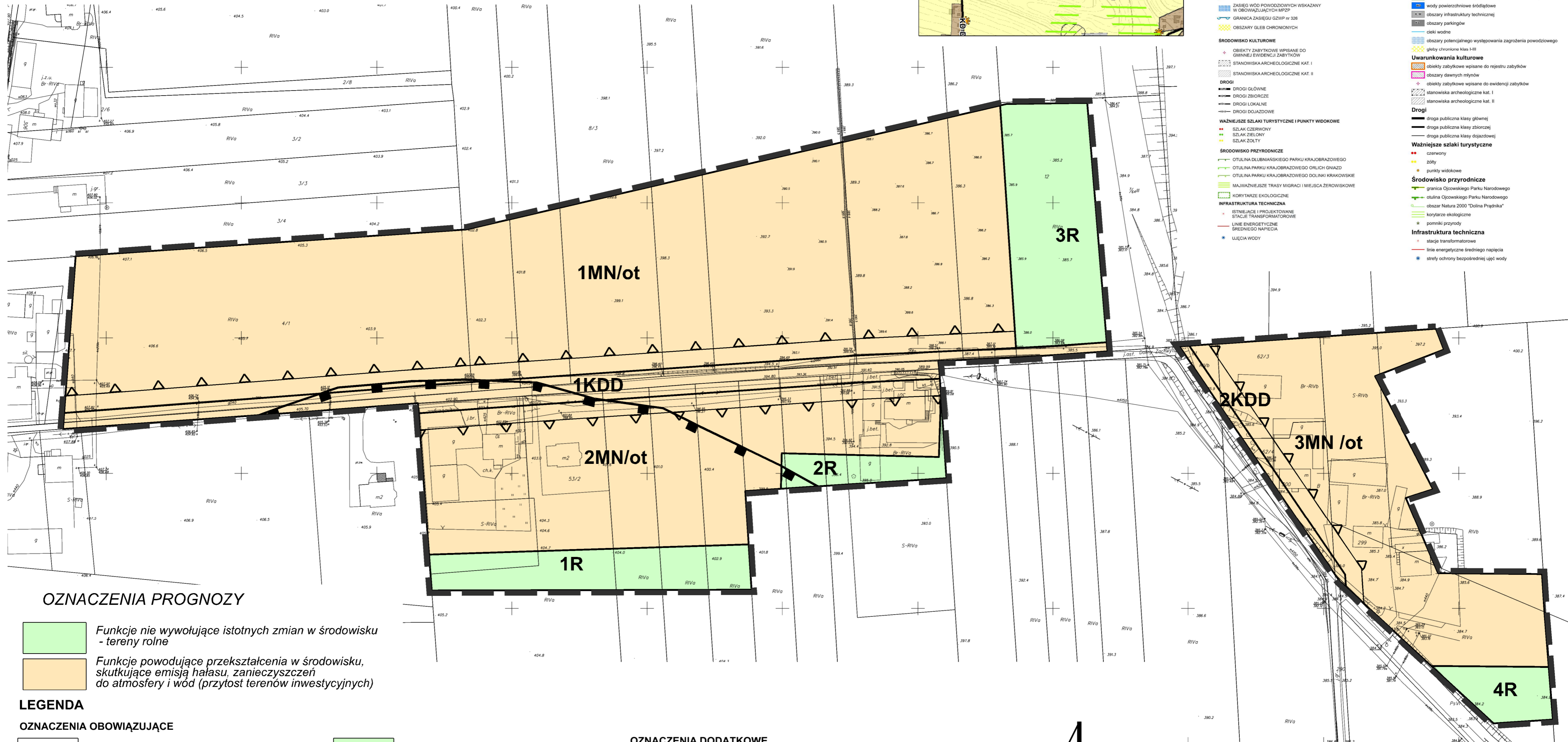
Legenda do zmiany studium uchwałonej uchwałą Nr XXXIX/314/2014 Rady Gminy Suliszowa z dnia 30 października 2014 r.

#### LEGENDA DO ZMIANY STUDIUM

- GRANICA OBSZARU OBJĘTEGO ZMIANĄ STUDIUM
- GRANICE SOŁECTW
- OBSZARY WYZNACZONE W UCHWALE O PRZYSTAPIENIU DO ZMIANY STUDIUM
- OBSZARY ZABUDOWY MIESZKANIOWEJ I ZAGRODOWEJ ISTNIEJĄCE / PROJEKTOWANE
- OBSZARY USŁUG PUBLICZNYCH ISTNIEJĄCE / PROJEKTOWANE
- OBSZARY USŁUG KOMERCYJNYCH ISTNIEJĄCE / PROJEKTOWANE
- OBSZARY USŁUG SPORTU I REKREACJI ISTNIEJĄCE / PROJEKTOWANE
- OBSZARY USŁUG, PRODUKCJI, SKŁADÓW I MAGAZYNÓW
- OBSZARY PRODUKCJI, SKŁADÓW I MAGAZYNÓW
- OBSZARY INFRASTRUKTURY TECHNICZNEJ KANALIZACJA/OCCZYSCZALNIA ŚCIEKÓW
- OBSZARY INFRASTRUKTURY TECHNICZNEJ WODOCIĄGI
- OBSZARY ROLNICZE
- OBZAR ZIELENI URZĄDZONEJ
- OBZAR LASÓW
- WODY ŚRODŁADOWE POWIERZCHNIOWE
- ZASIEG WÓD POWODZIOWYCH WSKAZANY W OBRÓWU JAZDOWYM
- GRANICA ZASIEGU GZWP nr 326
- OBZAR GŁĘB CHRONIONYCH
- ŚRODOWISKO KULTUROWE
- OBIEKTY ZABYTKOWE WPISANE DO GMINNEJ EVIDENCJI ZABYTKÓW
- STANOWISKA ARCHEOLOGICZNE KAT. I
- STANOWISKA ARCHEOLOGICZNE KAT. II
- DROGI
- DROGI GŁÓWNE
- DROGI ZBIORCZE
- DROGI LOKALNE
- DROGI DOJAZDOWE
- WAŻNIEJSZE SZLAKI TURYSTYCZNE I PUNKTY WIDOKOWE
- SZLAK CZERWONY
- SZLAK ZIELONY
- SZLAK ŻÓŁTY
- ŚRODOWISKO PRZYRODNICZE
- OTULINA DŁUBIAŃSKIEGO PARKU KRAJOBRAZOWEGO
- OTULINA PARKU KRAJOBRAZOWEGO ORLIK GNAZD
- OTULINA PARKU KRAJOBRAZOWEGO DOLINY KRAKOWSKIE
- MAJWAŻNIEJSZE TRASY MIGRACJI I MIEJSCA ZEROWISKOWE
- KORYTARZE EKOLOGICZNE
- INFRASTRUKTURA TECHNICZNA
- ISTNIEJĄCE / PROJEKTOWANE STACJE TRANSFORMATOROWE
- LINE ENERGETYCZNE ŚREDNIEGO NAPIĘCIA
- UJĘCIA WODY

Legenda do zmiany studium uchwałonej uchwałą Rady Gminy Suliszowa Nr XXIV/193/2017 z dnia 14 lutego 2017 r.

- Przeznaczenie terenów
- obszary zabudowy mieszkaniowej jednorodzinnej lub zagrodowej
- obszary zabudowy zagrodowej
- obszary usług
- obszary usług turystyki
- obszary usług turystyki w Ojcowskim Parku Narodowym
- obszary usług sportu i rekreacji
- obszary rolnicze
- obszary rolnicze w Ojcowskim Parku Narodowym
- obszary rolnicze z możliwością zalesienia
- obszary rolnicze z możliwością zalesienia w Ojcowskim Parku Narodowym
- cmentarze
- obszary lasów
- obszary lasów w granicy Ojcowskiego Parku Narodowego
- wody powierzchniowe śródlądowe
- obszary infrastruktury technicznej
- obszary parkingów
- cieki wodne
- obszary potencjalnego występowania zagrożenia powodziowego
- strefy chronione klas I-III
- Uwarunkowania kulturowe
- obszary zabytkowe wpisane do rejestru zabytków
- obszary dawnych młynów
- obszary zabytkowe wpisane do ewidencji zabytków
- stanowiska archeologiczne kat. I
- stanowiska archeologiczne kat. II
- Drugi
- droga publiczna klasy głównej
- droga publiczna klasy zbiorczej
- droga publiczna klasy dojazdowej
- Ważniejsze szlaki turystyczne
- czerny
- żółty
- punkty widokowe
- Środowisko przyrodnicze
- granica Ojcowskiego Parku Narodowego
- otulina Ojcowskiego Parku Narodowego
- obszar Natura 2000 "Dolina Prądnika"
- korytarze ekologiczne
- Infrastruktura techniczna
- stacje transformatorowe
- linie energetyczne średniego napięcia
- strefy ochrony bezpośredniej ujęć wody



#### OZNACZENIA PROGNOZY

- Funkcje nie wywołujące istotnych zmian w środowisku - tereny rolne
- Funkcje powodujące przekształcenia w środowisku, skutkujące emisją hałasu, zanieczyszczeń do atmosfery i wód (przytost terenów inwestycyjnych)

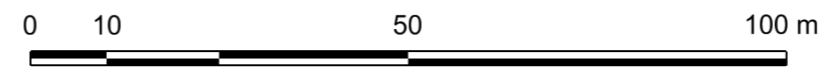
#### LEGENDA

##### OZNACZENIA OBOWIĄZUJĄCE

- granica obszaru objętego planem
- linie rozgraniczające tereny o różnym przeznaczeniu lub różnych zasadach zagospodarowania
- nieprzekraczalne linie zabudowy
- MN/ot** tereny zabudowy mieszkaniowej jednorodzinnej położone w otulinie OPN
- R** tereny rolnicze
- KDD** tereny dróg publicznych klasy dojazdowej
- stanowiska archeologiczne

#### OZNACZENIA DODATKOWE

Tereny w całości zlokalizowane są w granicach Otuliny Ojcowskiego Parku Narodowego oraz w granicach Głównego Zbiornika Wód Podziemnych nr 326 Częstochowa (E) (Id 1272)



Załącznik nr 1 do Uchwały  
nr .....  
Rady Gminy Suliszowa  
z dnia .....

Przewodniczący  
Rady Gminy Suliszowa



Miejscowy plan zagospodarowania przestrzennego dla terenów położonych w sołectwie Wielmoża przy ul. Doliny Zachwytu

skala rysunku  
**1:1000**